COMUNE DI S. CROCE CAMERINA
(Provincia di Ragusa)

Piano di lottizzazione in C.da Canestango.
Progetto Opere di Urbanizzazione comparto Zona Omogenea C1/8 e C1/8*.
S. Croce Camerina - via S. Iurato - Circonvallazione Canestanco.

ELENCO TAVOLE:

- Tav. 1 - Stralci Planimetrici: - P. R. G. - e - Catastale;
- Tav. 2 - Stralcio Planimetrico stato di fatto;
- Tav. 3 - Definizione intervento zona;
- Tav. 4 - Perimetri Regolatori zona di intervento;
- Tav. 5 - Planimetria generale;
- Tav. 6 - Schema Planivolumetrico;
- Tav. 7 - Schemi reti di distribuzione;
- Tav. 8 - Profili;
- Tav. 9 - Particolari Costruttivi;
- Relazione Tecnica;
- Analisi Prezzi;
- Elenco Prezzi;
- Computo Metrico Estimativo;
- Schema di Convenzione;
- Capitolato Speciale
- Norme di Attuazione

SCALA:
1:200

I PROGETTISTI:
Arch. Fabrizio Arestia

Geom. F. Carmelo Dimartino

Arch. Vincenzo Cavalieri

COMMITTENTI:
1. Toscano Paolo;
2. Ragusa Giuseppe e Cappello Mario Teresa;
3. Prano Salvatore e Rinaldi Maria;
4. MEDINVEST s.r.l.;
5. Mandarà Giovanni, Mandarà Salvatore, Biancatello Rosa e Petralia Rosa;
6. Ragusa Giuseppe e Piccitto Maria Stella;
7. Amanto Nunziata;
8. Amanto Giovanni;
9. Amanto Angela, Di Pasquale Maria Angela, Di Pasquale Angela, Di Pasquale Salvino e Panasia Giuseppina.

VISTI:

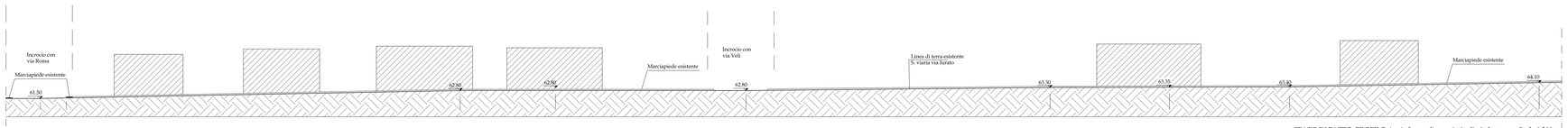

STATO DI FATTO: PROFILO A - A, Lungo l'asse viario di via Iurato Scala 1:200

STATO DI FATTO: PROFILO B - B, Lungo l'asse nuova sede viaria Scala 1:200

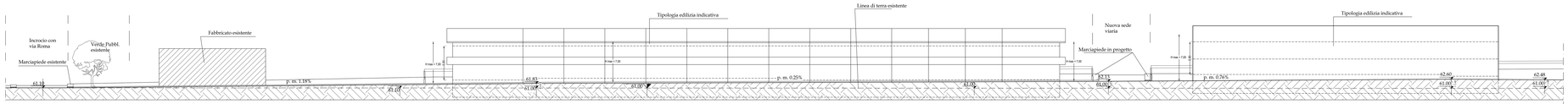

STATO DI PROGETTO: PROFILO B - B, Lungo l'asse nuova sede viaria Scala 1:200

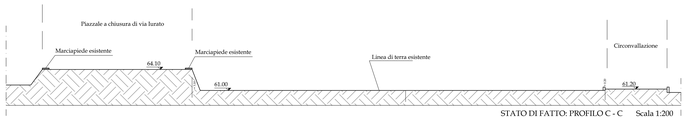

STATO DI FATTO: PROFILO C - C Scala 1:200

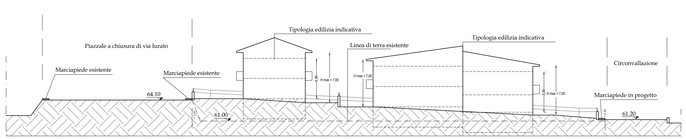

STATO DI PROGETTO: PROFILO C - C Scala 1:200

STATO DI FATTO: PROFILO D - D Scala 1:200

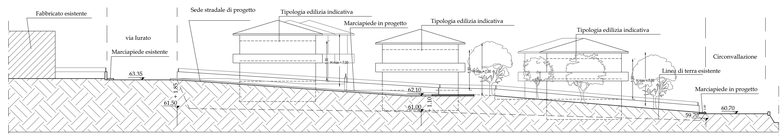

STATO DI PROGETTO: PROFILO D - D Scala 1:200

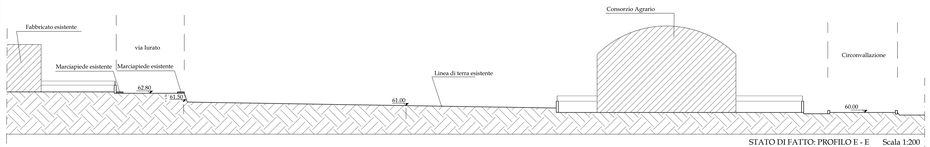

STATO DI FATTO: PROFILO E - E Scala 1:200

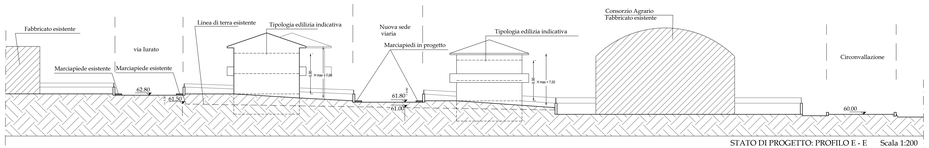

STATO DI PROGETTO: PROFILO E - E Scala 1:200