








MARE MEDITERRANEO



PORTICCIOLO

MARE MEDITERRANEO

LEGENDA

-  Limiti del centro storico
-  Denominazione degli isolati
-  Limiti degli isolati
-  Edilizia esistente all'interno del centro storico
-  Edilizia esistente all'esterno del centro storico
-  Linea demaniale
-  Limite zona mt 30 dalla linea demaniale (art.55 C.N.)

 **COMUNE SANTA CROCE CAMERINA**
(PROVINCIA DI RAGUSA)
3° Dipartimento Assetto del Territorio
Servizi Urbanistica
Ufficio Tecnico Comunale

**STUDIO DI DETTAGLIO
DEL CENTRO STORICO DI
PUNTA SECCA**
(articolo 3 Legge Regionale n.13 del 10/07/2015)

Allegato E - Limiti Demaniali nel nucleo del centro storico Scala: 1:500

| | | | |
|---|--|---|--|
| L'ISTRUTTORE TECNICO (Geom. Gianfranco Di Salvo) | L'ISTRUTTORE TECNICO (Geom. Giuseppa Cannata) | L'ISTRUTTORE DIRETTIVO (Arch. Maurizio Anesia) | IL DIRIGENTE DEL 3° DIPARTIMENTO (Arch. Maria Angela Mormina) |
|---|--|---|--|

Santa Croce Camerina, li 14 Marzo 2016

