Comune di Santa Croce Camerina (Rg)

PIANO DI UTILIZZO DEL DEMANIO MARITTIMO

Adeguamento alla L.R. n.3 del 17/03/2016 e D.A. 319/GAB del 05/08/2016

IL DIRIGENTE DEL III DIPARTIMENTO ASSETTO DEL TERRITORIO
Arch. Maria Angela Mormina

RESPONSABILE DEL PROCEDIMENTO
Arch. Maurizio Arestia

PROGETTISTA
Arch. Pianif. Costanza Dipasquale

Tav.2.4 - Stato di fatto: Torre di Mezzo, Foce La Fontana

scala 1:1.000

Giugno 2018

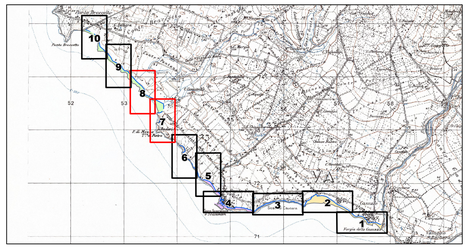

- Limite Amministrativo Comunale
- Linea di Costa SID
- Dividente Demaniale SID
- Dividente Demaniale - Proposta di revisione

Accessi al demanio marittimo esistenti

- Accesso pedonale
- Accesso persone con ridotta capacità motoria o sensoriale
- Accesso carrabile
- Accesso pedonale privato
- Accesso carrabile privato

Beni immobili sul demanio marittimo

- Faro Scalambri
- Altri beni immobili su demanio marittimo

Zonazione del Demanio Marittimo

- Area A - Casuzze - Finaiti
- Area B - Kaukana Anticaglie
- Area C - Punta Secca
- Area D - Torre di Mezzo Punta Braccetto
- Zona 1 - Palmento, Torre di Mezzo

Concessioni demaniali marittime esistenti

- Aree in concessione demaniale ai privati
- Aree in concessione demaniale al Comune di S. Croce Camerina

Aree in concessione demaniale al Comune di S. Croce Camerina

- C9 - Lungomare
- C10 - Scalo Punta Secca

- Rete fognaria e idrica (di cui parte in CDM)

Aree in concessione demaniale ai privati

- C1 - Circolo Nautico Casuzze
- C2 - Area attrezzata Giudice
- C3 - Lido Selene
- C4 - Lido della Polizia
- C5 - Circolo Velico Kaucana
- C6 – Lido Anticaglie
- C7 - Enzo a Mare
- C8 - Piccola Oasi
- C9 - Lungomare
- C10 - Scalo Punta Secca
- C11 - Circolo Nautico Punta Secca
- C12 - Area attrezzata Spina
- C13 - Stabilimento Torre di Mezzo
- C14 - Area attrezzata Luminoso

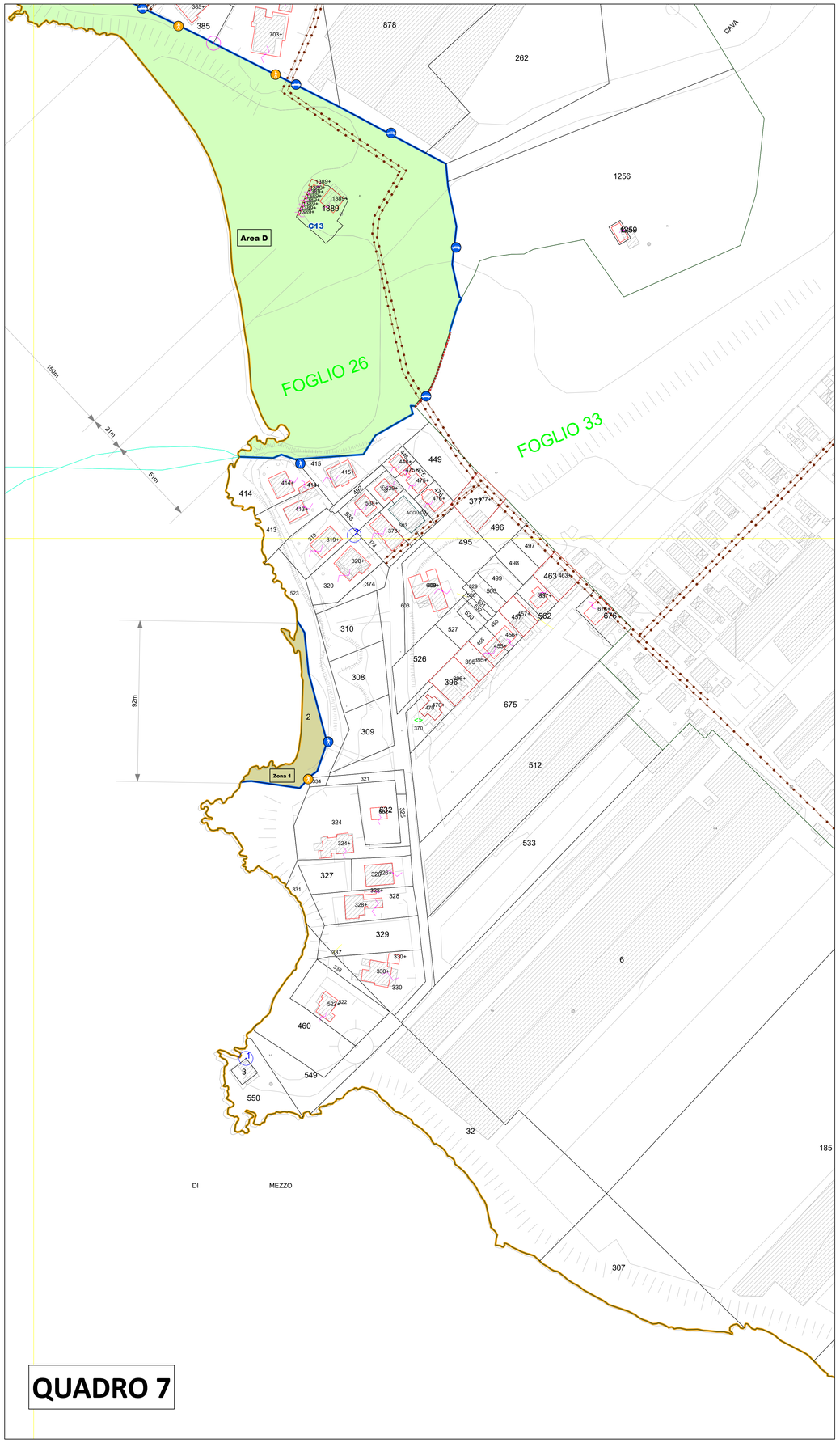

QUADRO 7

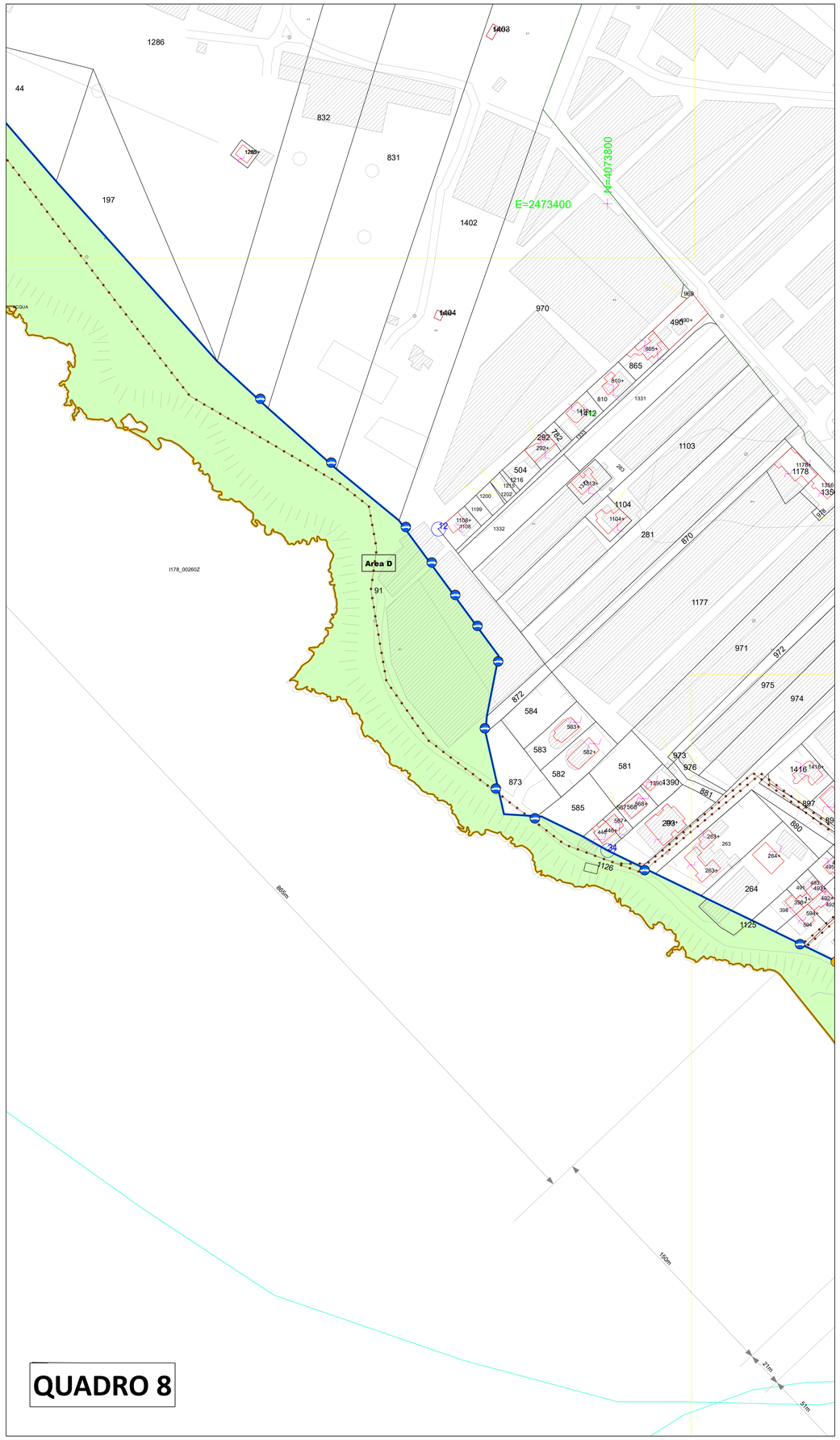

QUADRO 8