



# COMUNE DI SANTA CROCE CAMERINA

LIBERO CONSORZIO COMUNALE DI RAGUSA

## VARIANTE GENERALE AL PRG

APPROVATO CON D.A. N. 188/D.R.U. DEL 17/03/2005

## SCHEMA DI MASSIMA

GENNAIO 2019

A3.2

### I SISTEMI URBANI

SC.  
\\

**ELENCO ELABORATI**

**A1-STATO DI FATTO**

- A1.1- AEROFOTOGRAMMETRIA
- A1.2-ORTOFOTO

**A2-PRG VIGENTE**

- A2.1-BENI CULTURALI
- A2.2-VINCOLI GEOLOGICI
- A2.3- SPAZI PUBBLICI
- A2.4-LOTTIZZAZIONI APPROVATE
- A2.5-ZONIZZAZIONE

**A3-PROPOSTA**

- A3.1-VIABILITA' DI PROGETTO
- A3.2-I SISTEMI URBANI
- A3.3-PROPOSTA PROGETTUALE


**A4-RELAZIONE GENERALE E DIMENSIONAMENTO**

**A5-SCHEMA DELLE NORME DI ATTUAZIONE**

**A6-ALLEGATI**

- A6.1-P.A.I., CARTA DEL RISCHIO
- A6.2-P.A.I. CARTA DELLA PERICOLOSITA'
- A6.3-PIANO PAESAGGISTICO
- A6.4-VIABILITA' PROVINCIALE
- A6.5-AMBITI DI NATURA 2000
- A6.6-STUDIO GEOLOGICO
- A6.7-STUDIOAGRICOLO FORESTALE

IL PROGETTISTA  
ing. Francesco Poidomani



Studio Geologico: dott. Alfonso Parisi  
Studio A. Forestale: dott. Vincenzo Firullo  
V.A.S.: arch. pian. Costanza Dipasquale

- VIABILITA' EXTRAURBANA PRINCIPALE
- VIABILITA' DI COLLEGAMENTO TERRITORIALE
- VIABILITA' DI MARGINE DEL SISTEMA URBANO
- VIABILITA' PRINCIPALE INTERNA AL SISTEMA URBANO
- CORSI D'ACQUA

a-SISTEMA URBANO PRINCIPALE - S. CROCE

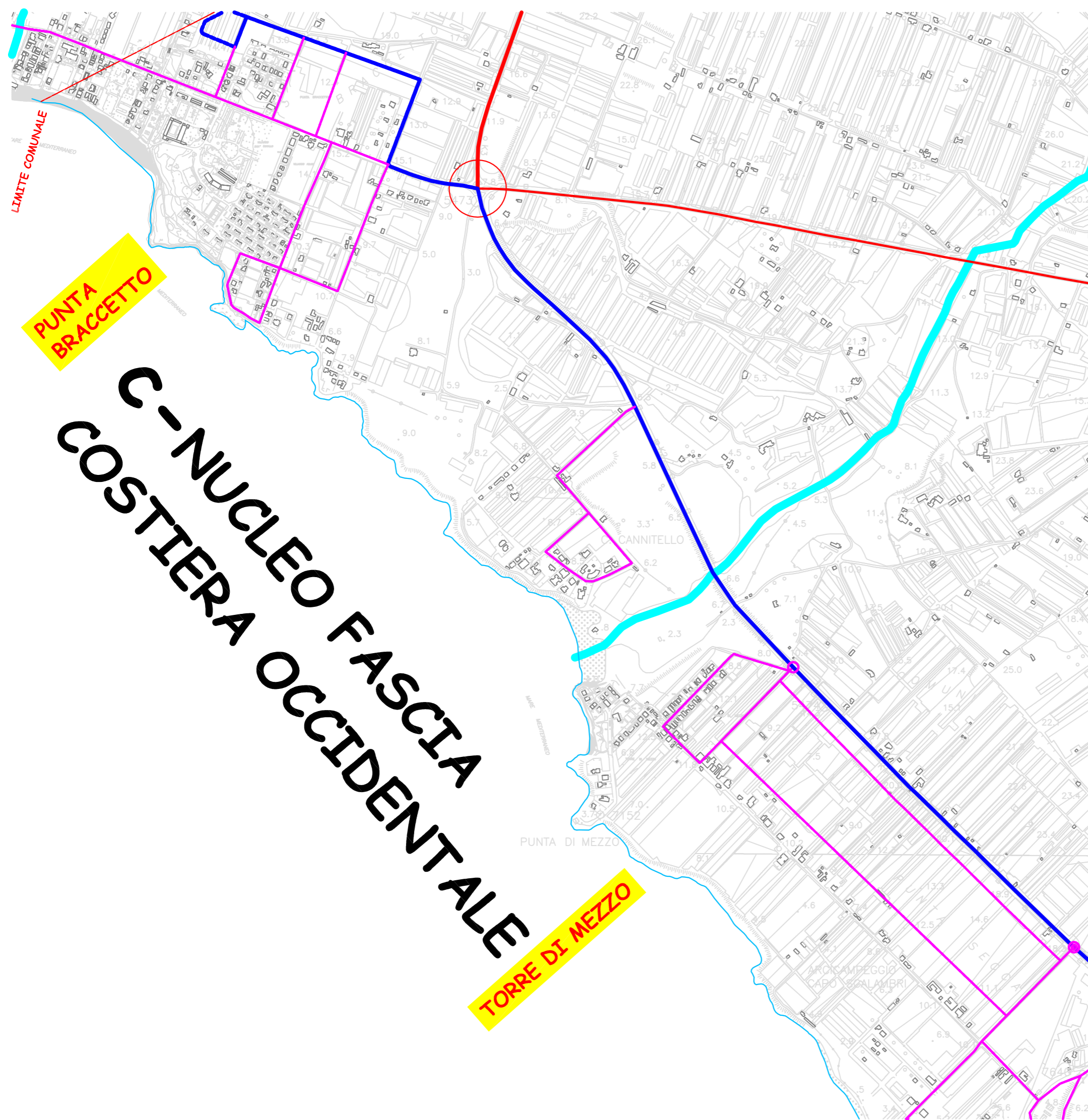
b-SISTEMA URBANO F. COSTIERA CENTRO ORIENTALE (P. SECCA-CAUCANA-CASUZZE)

c-SISTEMA URBANO F. COSTIERA OCCIDENTALE (P. BRACCETTO-TORRE DI MEZZO)

d-SISTEMA URBANO DELLE ZONE DI RECUPERO








LIMITE COMUNALE

PUNTA BRACCETTO

NUCLEO FASCIA OCCIDENTALE

TORRE DI MEZZO







# b - NUCLEO FASCIA COSTIERA CENTRO ORIENTALE



# a-Sistema urbano principale

