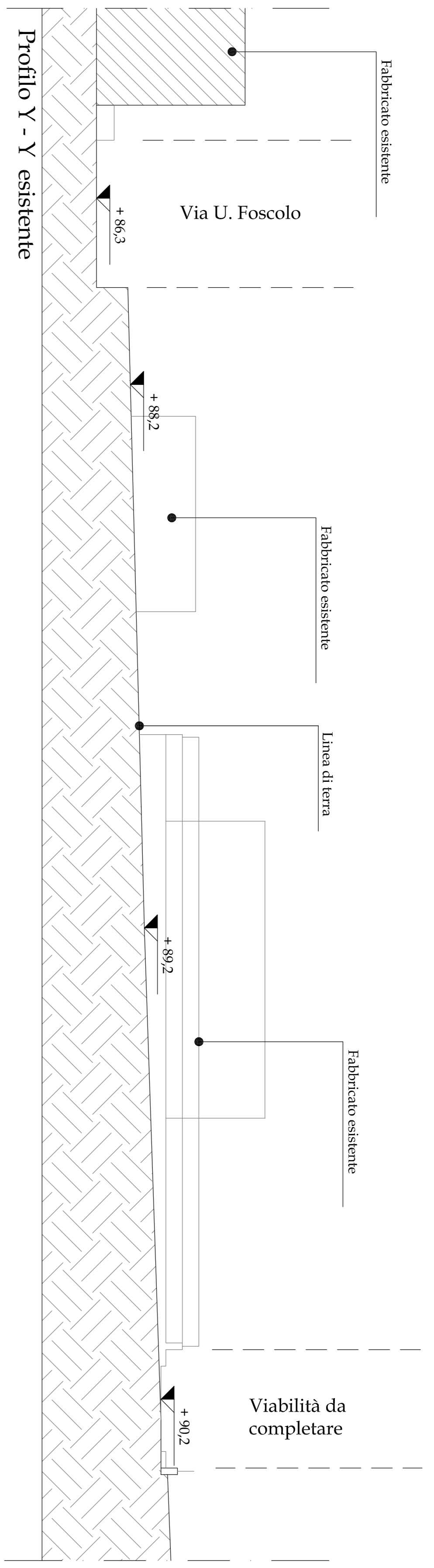


**OGGETTO:**  
 Prescrizioni esecutive in C.da Cararella.  
 Progetto Opere di Urbanizzazione comparto Zona Omogenea C 2 / 8.  
 S. Croce Camerina - via Psamide - via U. Foscolo - prolungamento  
 via da denominare.

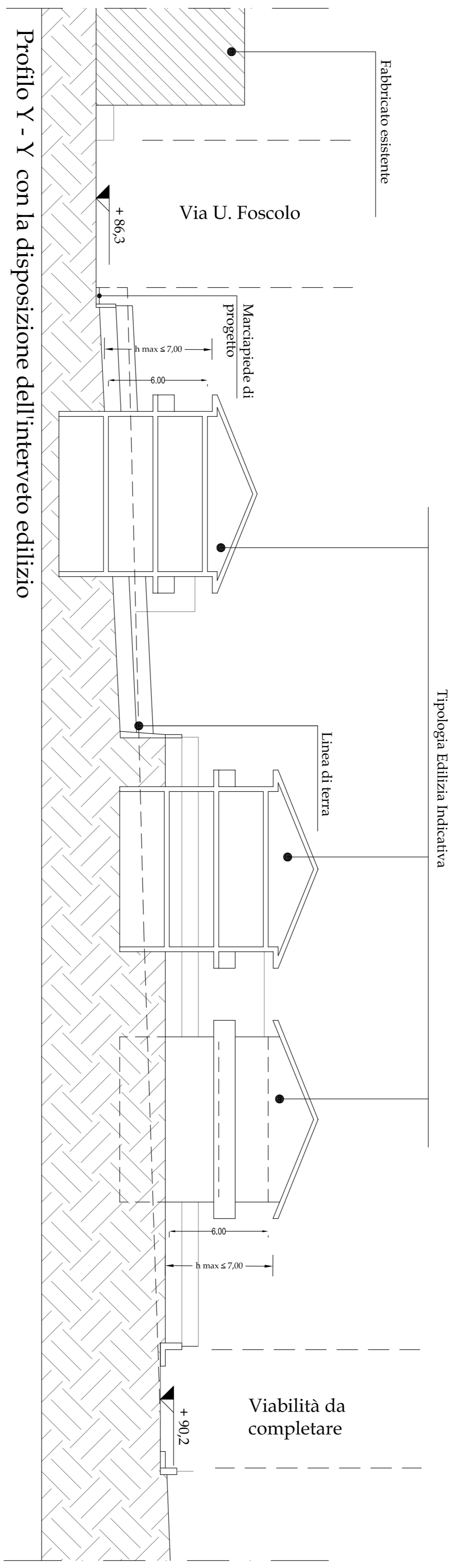
**ELENCO TAVOLE:**

- |  |  |
|--|--|
| <input type="checkbox"/> Tav. 1 - Strada Planimetria:<br>- P. R. G. - e - Catastali; | <input type="checkbox"/> Relazione Tecnica;          |
| <input type="checkbox"/> Tav. 2 - Definizione intervento zona;                       | <input type="checkbox"/> Analisi Prezzi;             |
| <input type="checkbox"/> Tav. 3 - Perimetri Regolatori zona di intervento;           | <input type="checkbox"/> Elenco Prezzi;              |
| <input type="checkbox"/> Tav. 4 - Planimetria generale;                              | <input type="checkbox"/> Computo Metrico Estimativo; |
| <input type="checkbox"/> Tav. 5 - Schema Planivolumetrico;                           | <input type="checkbox"/> Schema di Convenzione;      |
| <input type="checkbox"/> Tav. 6 - Schemi reti di distribuzione;                      | <input type="checkbox"/> Capitolato Speciale         |
| <input checked="" type="checkbox"/> Tav. 7 - Sezioni;                                | <input type="checkbox"/> Norme di Attuazione         |
| <input type="checkbox"/> Tav. 8 - Particolari Costruttivi;                           |  |

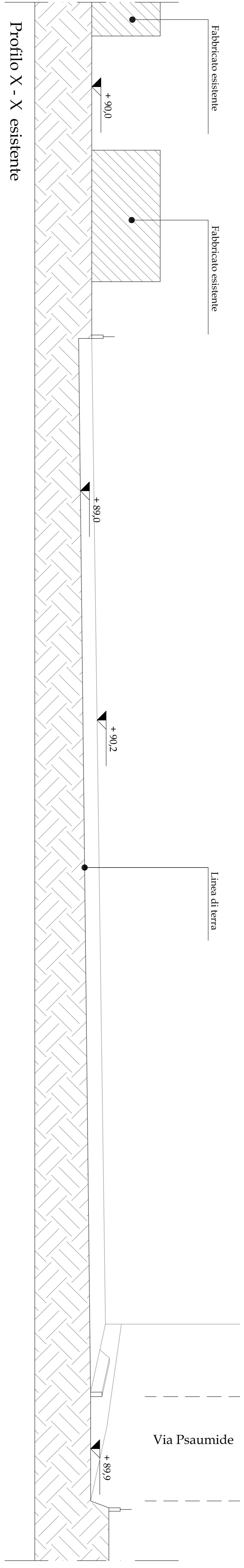
COMMITENTE: Fritto Agata Fritto Giorgio Iurato Vincenzo Mauro Angelo Dimarco Maria	I PROGETTISTI: Geom. Dimartino Francesco Carmelo Ing. Dimartino Vincenzo
SCALA 1:2000	DATA _____ DG. _____



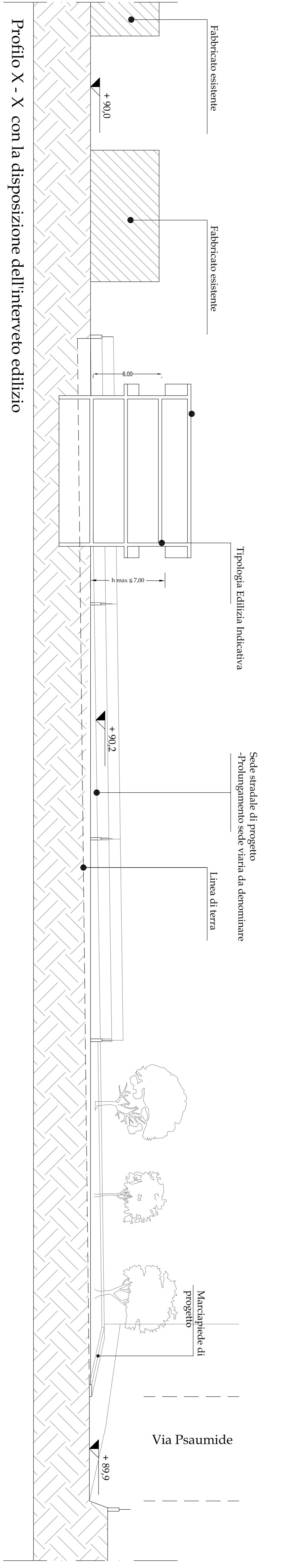
Profilo Y - Y esistente



Profilo Y - Y con la disposizione dell'interveto edilizio



Profilo X - X esistente



Profilo X - X con la disposizione dell'interveto edilizio